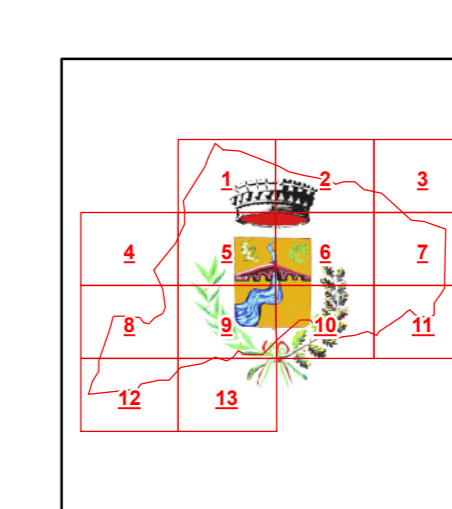
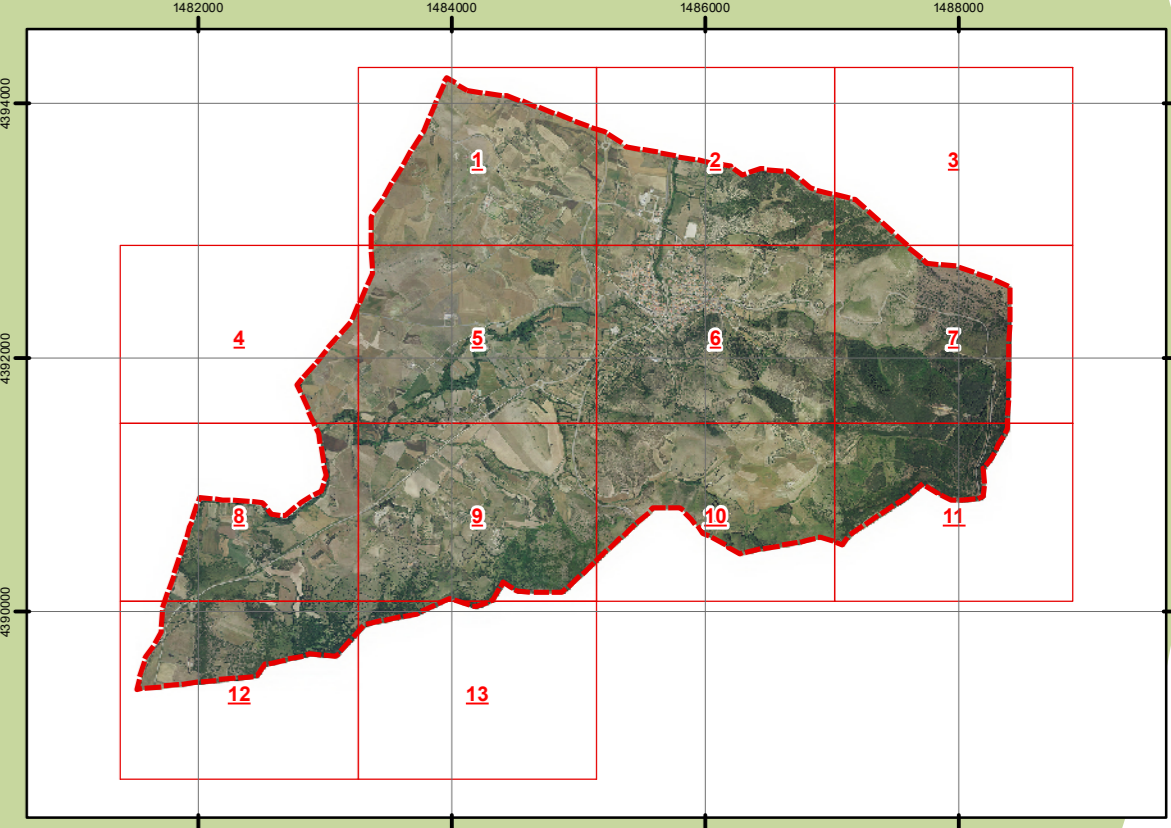


Inquadramento Pericolo Idraulico Idrogeologico



COMUNE DI GONNOS TRAMATZAS



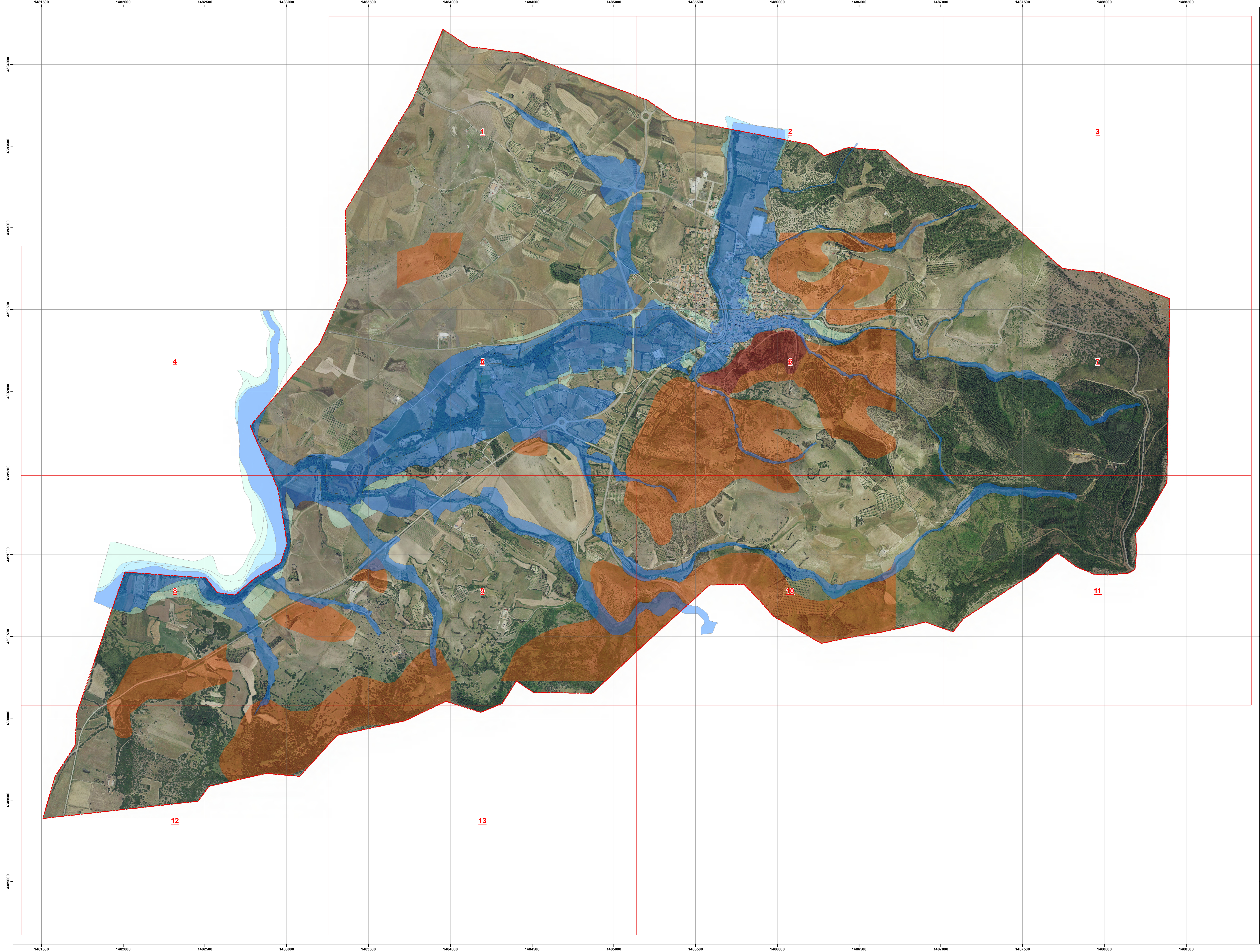
PIANO DI PROTEZIONE CIVILE

Inquadramento Pericolo Idraulico Idrogeologico
SCALA 1:8.000

TECNICO INCARICATO
Dottor Geologo Gianluca Corrado
COLLABORATORI
Dottor Agronomo Manuela Sedda
Dottor Agronomo Giovanni Pizzidilli

SINDACO
Maria Agnese Abis

Data: 23/03/2023



Legenda

- HI_coordinata_REV_2022_taglio
 - HI1
 - HI3
 - HI4
- PGRA_2017_inviluppo_Hg
 - Hg3
 - Hg4
- Inquadramento_Comunale
- Limite_Comunale

